

VÝŠKOVÉ PROFILY VYBRANÝCH TRAS BÍLÉHO KAMENE 2024

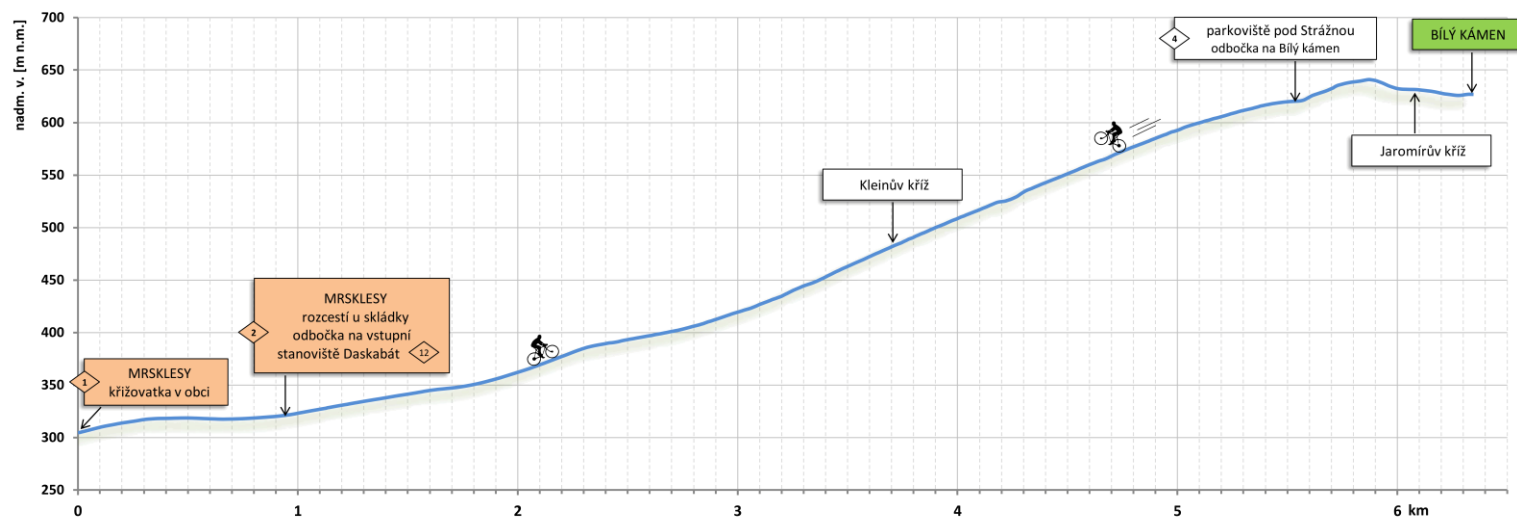
- TRASA Č. 1: MRSKLESY, KŘIŽOVATKA V OBCI (1) – MRSKLESY, ROZCESTÍ (2) – PARKOVIŠTĚ POD STRÁŽNOU (4) – BÍLÝ KÁMEN
- TRASA Č. 2: PARKOVIŠTĚ POD STRÁŽNOU (4) – JESTŘABÍ, ODBOČKA (5) – STRÁŽISKO, ROZCESTÍ (6) – ZÁMEČEK BORES – VELKÁ STŘELNÁ, ROZCESTÍ (7)
- TRASA Č. 3: VELKÁ STŘELNÁ, ROZCESTÍ (7) – SMILOV, ROZCESTÍ, PAMÁTNÍK (8, 10) – MĚSTO LIBAVÁ (11, 40)
- TRASA Č. 4: MĚSTO LIBAVÁ, POD NÁMĚSTÍM (40) – STARÁ VODA, KOSTEL, KRÁLOVSKÁ STUDÁNKA (38) – PODLESÍ (37); STARÁ VODA (38) – BUNKRY, TOČKA-SEVER
- TRASA Č. 5: PODLESÍ (37) – STARÉ OLDŘŮVKY (34, 35) – BARNOVSKÁ NÁDRŽ – ODBOČKA NA ZANIKLOU OBEC ZIGARTICE (59)
- TRASA Č. 6: ZANIKLÁ OBEC ZIGARTICE (59) – ROZCESTÍ (32) – VSTUPNÍ STANOVIŠTĚ NAD LUBOMĚŘÍ (31) – KOVÁŘOV, NAD OBCÍ
- TRASA Č. 7: KOVÁŘOV, NAD OBCÍ – POTŠTÁT (30) – ZELENÝ KŘÍŽ, VSTUPNÍ STANOVIŠTĚ (27) – KOZLOV (26, 24)
- TRASA Č. 8: KOZLOV (24, 25) – ÚDOLÍ OLEŠNICE – VELKÝ ÚJEZD, VSTUPNÍ STANOVIŠTĚ (20)
- TRASA Č. 9: VELKÝ ÚJEZD, VSTUPNÍ STANOVIŠTĚ (20) – DASKABÁT, VSTUPNÍ STANOVIŠTĚ (12) – STŘELNICE – MRSKLESY (2, 1)
- TRASA Č. 10: SMILOV, MLÝN, VSTUPNÍ STANOVIŠTĚ (47) – VELKÁ STŘELNÁ, ROZCESTÍ (7)
- TRASA Č. 11: SMILOV, MLÝN, VSTUPNÍ STANOVIŠTĚ (47) – SMILOV (8, 10) – MĚSTO LIBAVÁ (11, 40)
- TRASA Č. 12: VELKÁ STŘELNÁ, ROZCESTÍ (7) – NOVÁ VES NAD ODRU (28, 29) – ZELENÝ KŘÍŽ, VSTUPNÍ STANOVIŠTĚ (27)
- TRASA Č. 13: KOZLOV (24, 25) – TOČNA NAD VARHOŠTĚM (19) – STRÁŽISKO, ROZCESTÍ NA HLAVNÍ MAGISTRÁLE (6)
- TRASA Č. 14: KOZLOV (24, 25) – PRAMEN ODRY (16) – VARHOŠŤ (14, 15) – JESTŘABÍ, HLAVNÍ MAGISTRÁLA (5) – PARKOVIŠTĚ POD STRÁŽNOU (4) – BÍLÝ KÁMEN
- TRASA Č. 15: DASKABÁT, VSTUPNÍ STANOVIŠTĚ (12) – VARHOŠŤ (14, 15) – ROZCESTÍ NAD VARHOŠTĚM (19)
- TRASA Č. 16: ZELENÝ KŘÍŽ, VSTUPNÍ STANOVIŠTĚ (27) – SLAVKOV (52) – RANOŠOV, ODBOČKA K ŽALOVU (51) – KOZLOV (24)
- TRASA Č. 17: DOMAŠOV NAD BYSTRICÍ, NÁMĚSTÍ – HEROLTOVICE (42) – MĚSTO LIBAVÁ, NÁMĚSTÍ (39, 41)
- TRASA Č. 18: MALÝ RABŠTÝN (45) – BĚLÁ, ZANIKLÁ OBEC – ROZCESTÍ (44), ODBOČENÍ SMĚR MĚSTO LIBAVÁ – MĚSTO LIBAVÁ, NÁMĚSTÍ (41)
- TRASA Č. 19: HLUBOČKY, OBEC – HLUBOČKY, VSTUPNÍ STANOVIŠTĚ (49) – NEPŘÍVAZY – STRÁŽISKO, ROZCESTÍ (6)
- TRASA Č. 20: MĚSTO LIBAVÁ (40) – KEPRTOVICE – ZIGARTICE – VOJNOVICE – KRÁLOVSKÁ STUDÁNKA – KOSTEL STARÁ VODA

Trasa č. 1: Mrsklesy, křižovatka v obci (1) – Mrsklesy, rozcestí (2) – parkoviště pod Strážnou (4) – Bílý kámen

Délka: 6,3 km

Max. převýšení: 336 m

Kumulované převýšení (ve směru / v opačném směru): 339 m / 16 m

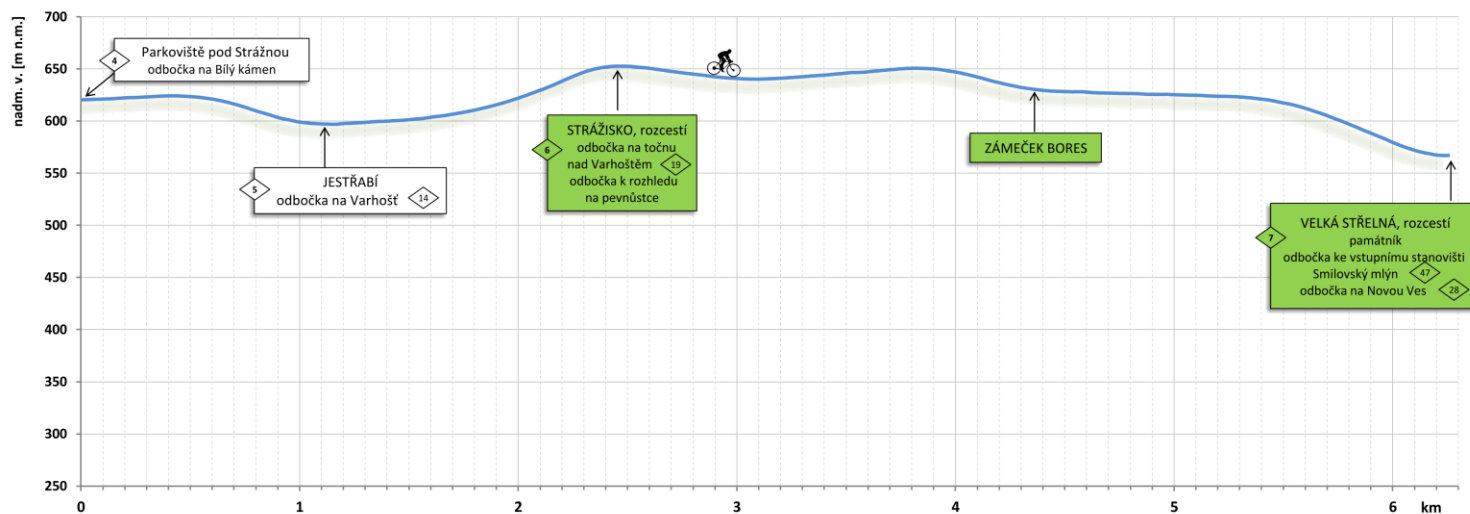


Trasa č. 2: Parkoviště pod Strážnou (4) – Jestřabí, odbočka (5) – Strážisko, rozcestí (6) – Zámeček Bores – Velká Střelná, rozcestí (7)

Délka: 6,2 km

Max. převýšení: 86 m

Kumulované převýšení (ve směru / v opačném směru): 71 m / 124 m

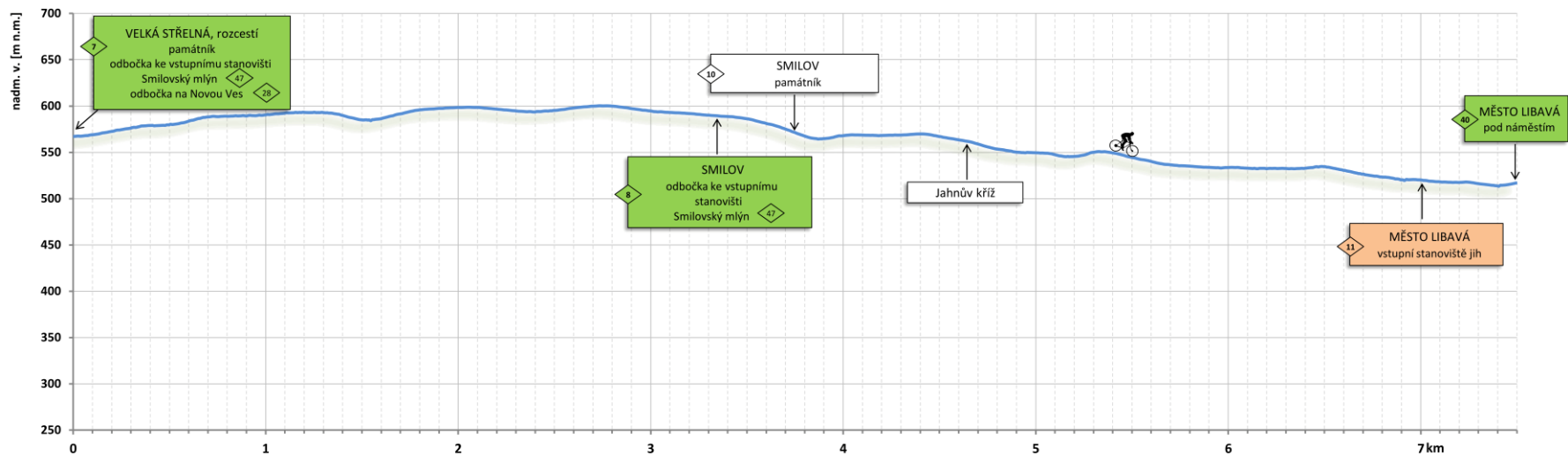


Trasa č. 3: Velká Střelná, rozcestí (7) – Smilov, rozcestí, památník (8, 10) – Město Libavá (11, 40)

Délka: 7,5 km

Max. převýšení: 87 m

Kumulované převýšení (ve směru / v opačném směru): 77 m / 127 m

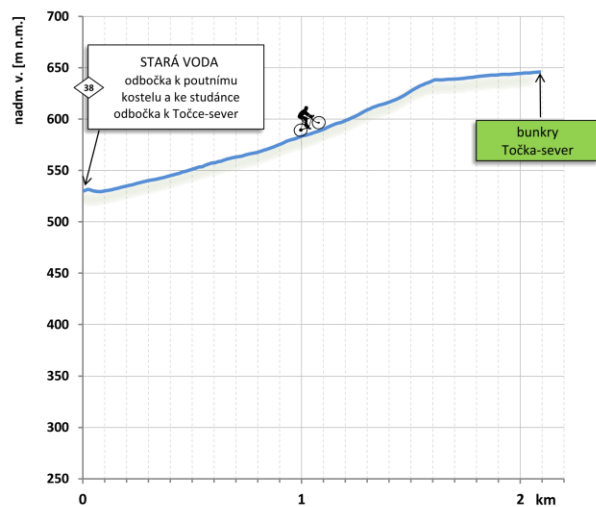
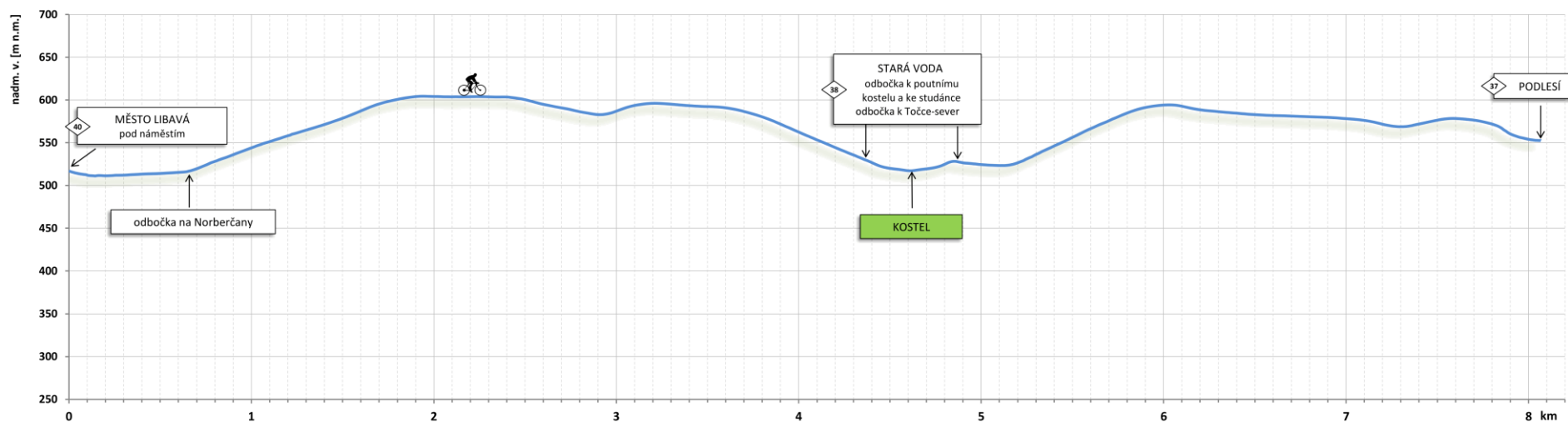


Trasa č. 4: Město Libavá, pod náměstím (40) – Stará Voda, kostel, Královská Studánka (38) – Podlesí (37); Stará Voda (38) – bunkry, Točka-sever

Délka: 8,1 km (Město Libavá – Podlesí); 2,1 km (Stará Voda – bunkry)

Max. převýšení: 93 m (Město Libavá – Podlesí); 117 m (Stará Voda – bunkry)

Kumulované převýšení (ve směru / v opačném směru): 199 m / 164 m (Město Libavá – Podlesí); 118 m / 2 m (Stará Voda – bunkry)

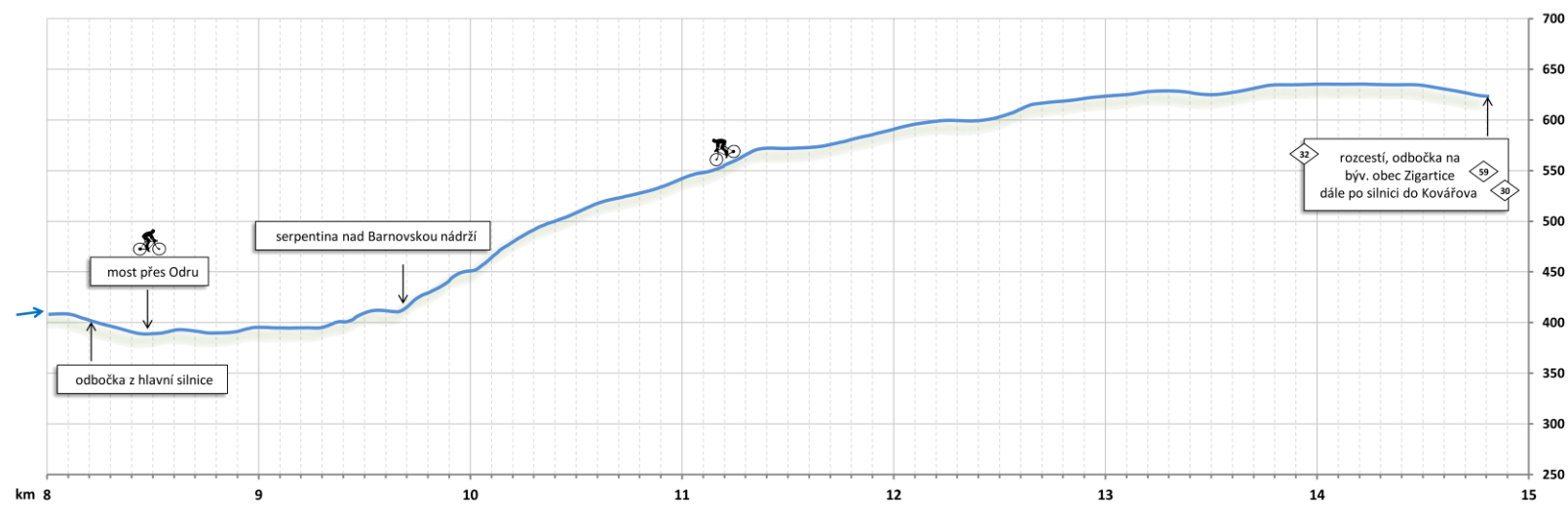
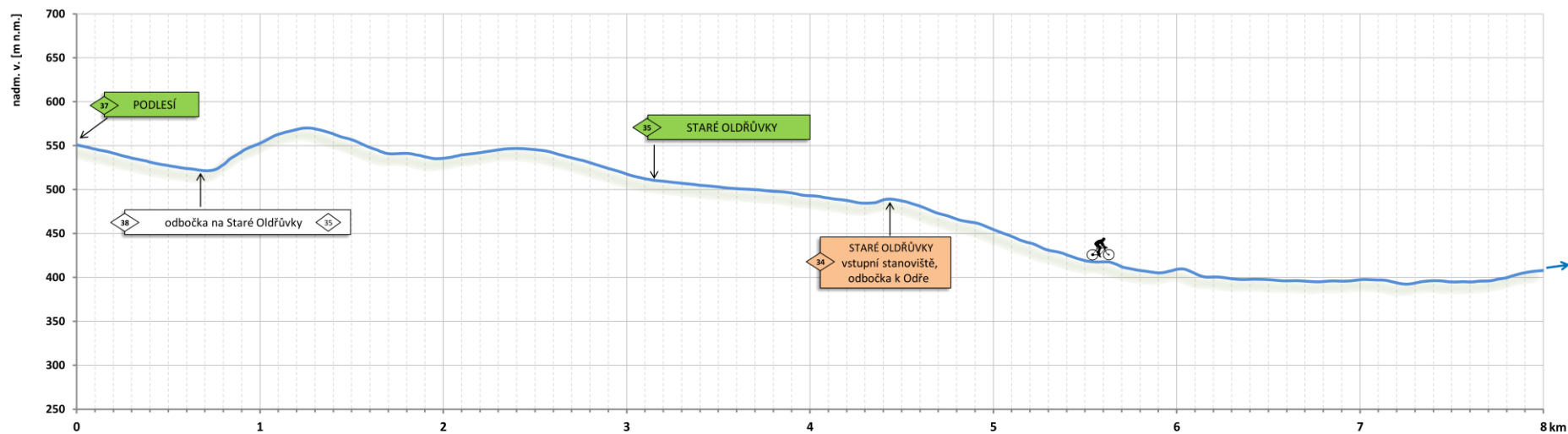


Trasa č. 5: Podlesí (37) – Staré Oldřůvky (34, 35) – Barnovská nádrž – odbočka na zaniklou obec Zigartice (59)

Délka: 14,8 km

Max. převýšení: 246 m

Kumulované převýšení (ve směru / v opačném směru): 350 m / 277 m

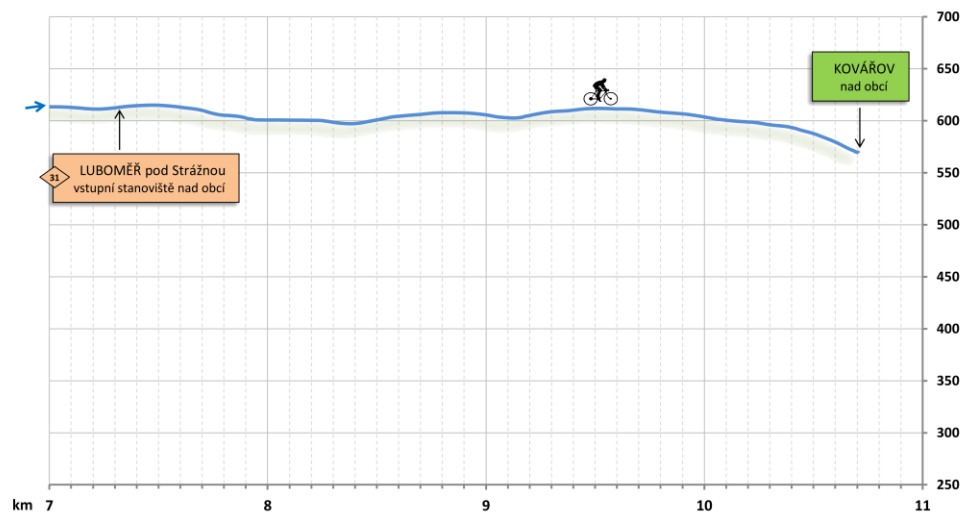
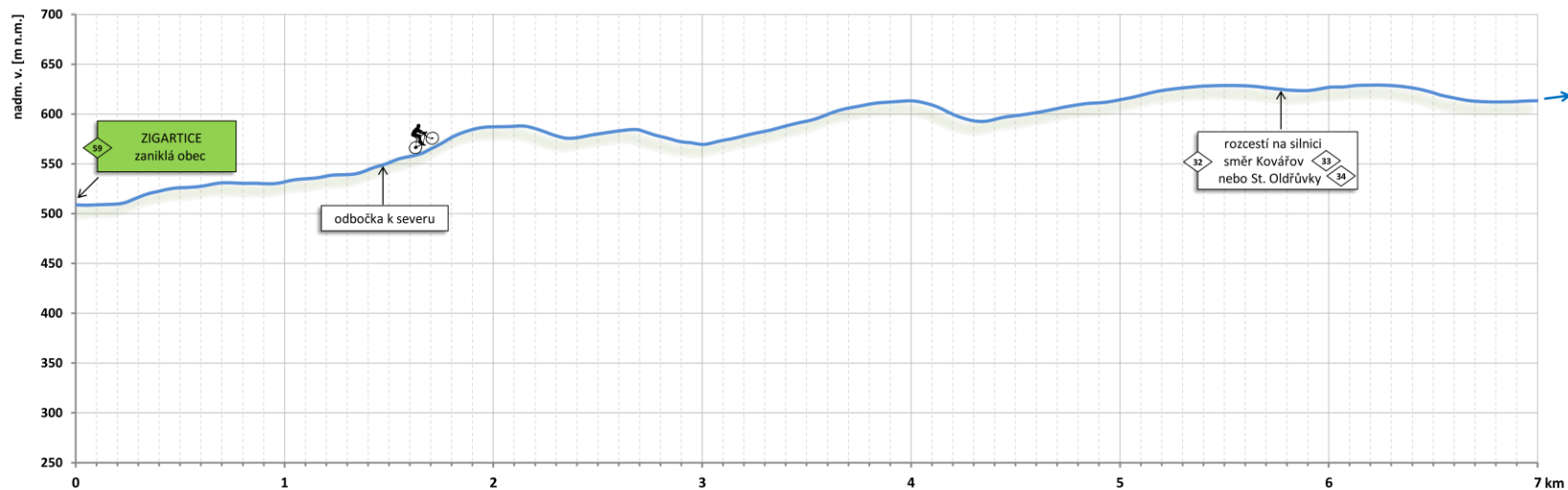


Trasa č. 6: Zaniklá obec Zigartice (59) – rozcestí (32) – vstupní stanoviště nad Luboměří (31) – Kovářov, nad obcí

Délka: 10,7 km

Max. převýšení: 121 m

Kumulované převýšení (ve směru / v opačném směru): 200 m / 140 m

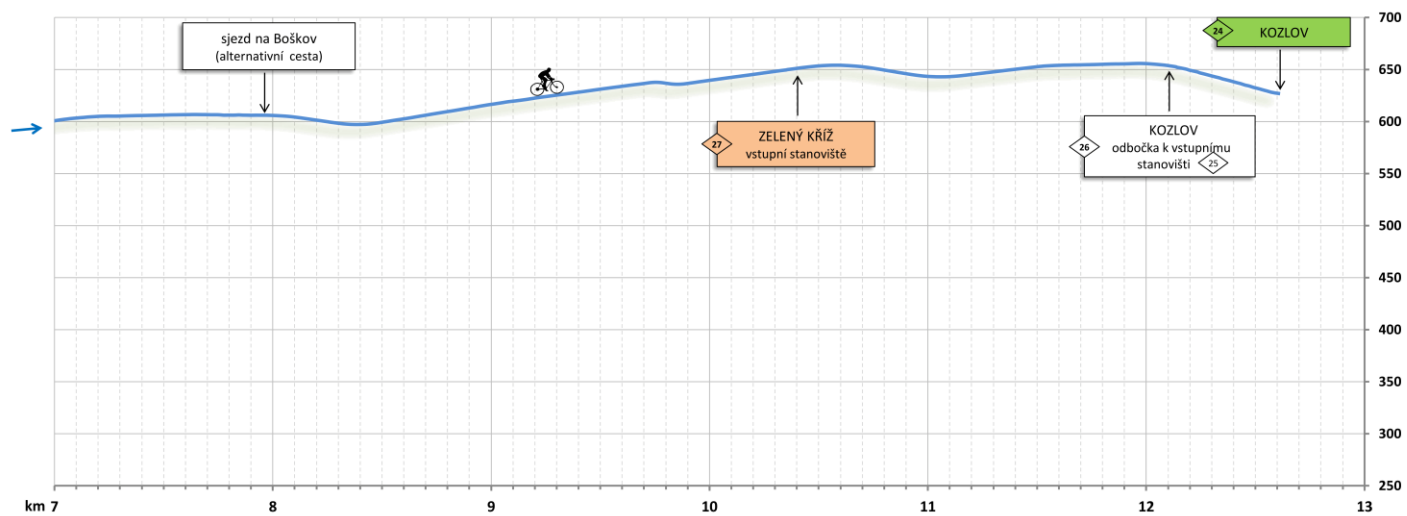
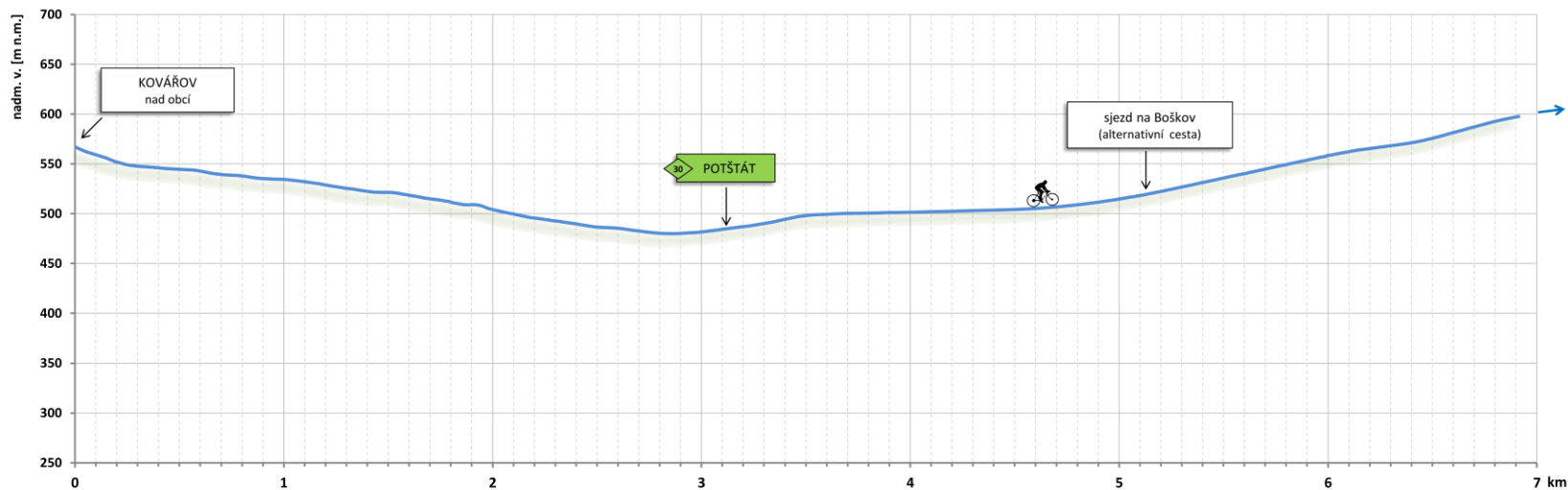


Trasa č. 7: Kovářov, nad obcí – Potštát (30) – Zelený kříž, vstupní stanoviště (27) – Kozlov (26, 24)

Délka: 12,6 km

Max. převýšení: 176 m

Kumulované převýšení (ve směru / v opačném směru): 199 m / 140 m

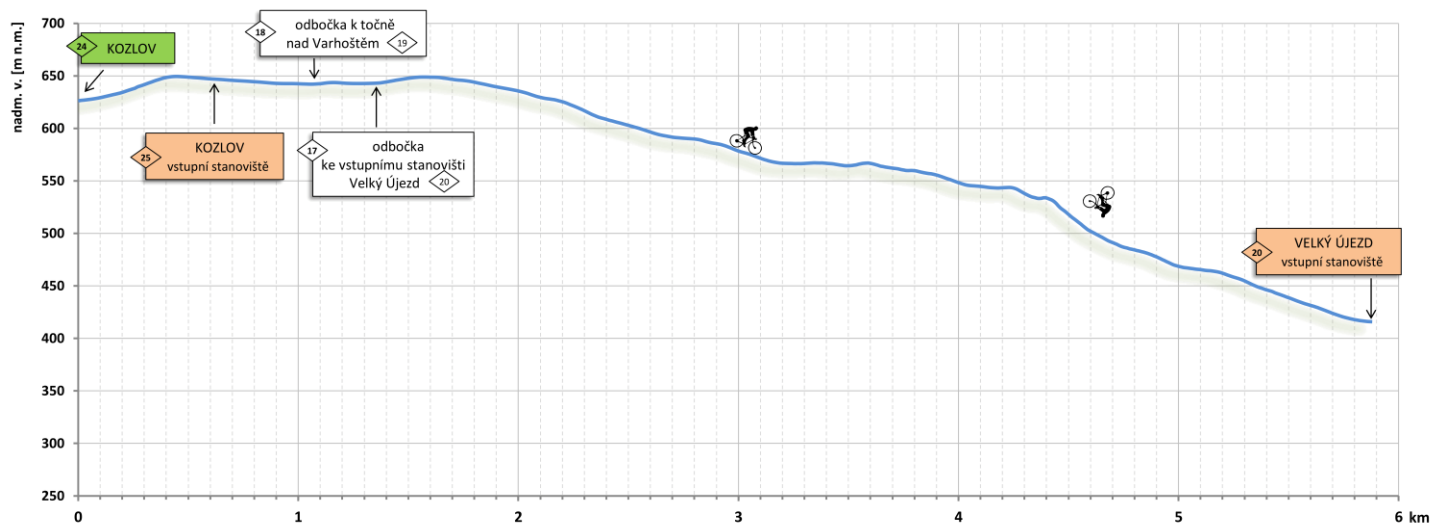


Trasa č. 8: Kozlov (24, 25) – údolí Olešnice – Velký Újezd, vstupní stanoviště (20)

Délka: 5,9 km

Max. převýšení: 234 m

Kumulované převýšení (ve směru / v opačném směru): 36 m / 246 m

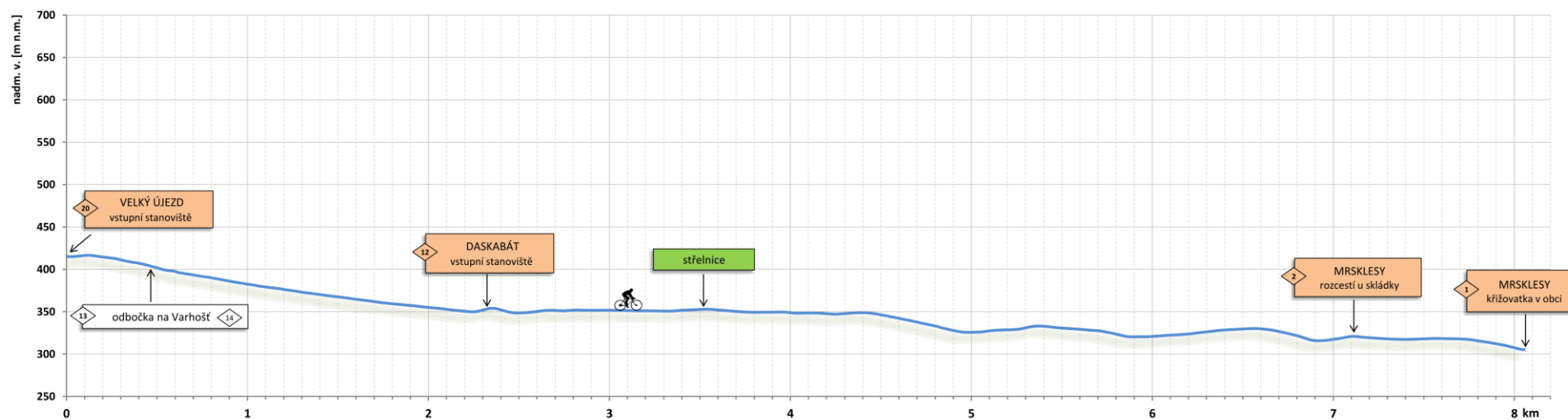


Trasa č. 9: Velký Újezd, vstupní stanoviště (20) – Daskabát, vstupní stanoviště (12) – střelnice – Mrsklesy (2, 1)

Délka: 8,1 km

Max. převýšení: 112 m

Kumulované převýšení (ve směru / v opačném směru): 38 m / 149 m

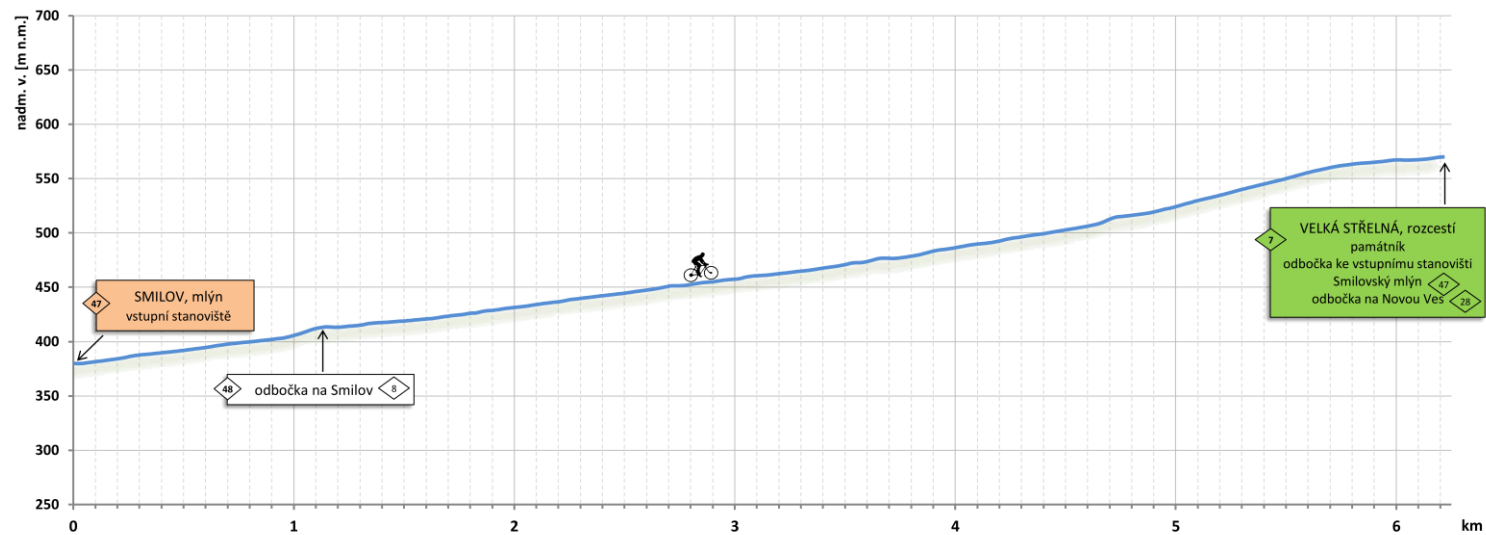


Trasa č. 10: Smilov, mlýn, vstupní stanoviště (47) – Velká Střelná, rozcestí (7)

Délka: 6,2 km

Max. převýšení: 190 m

Kumulované převýšení (ve směru / v opačném směru): 191 m / 1 m

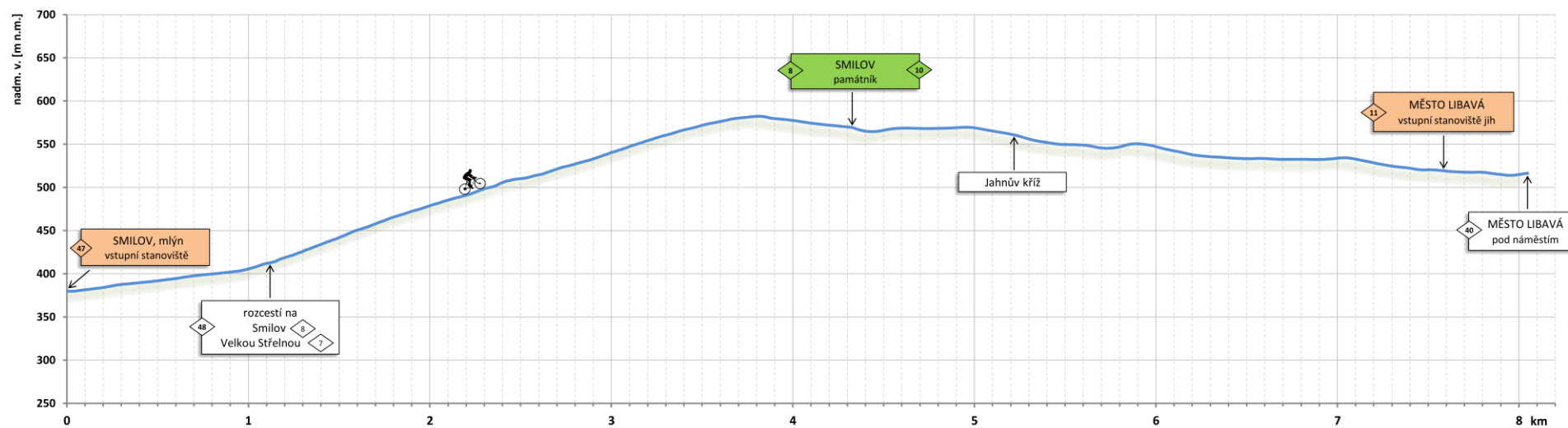


Trasa č. 11: Smilov, mlýn, vstupní stanoviště (47) – Smilov (8, 10) – Město Libavá (11, 40)

Délka: 8,1 km

Max. převýšení: 203 m

Kumulované převýšení (ve směru / v opačném směru): 219 m / 82 m

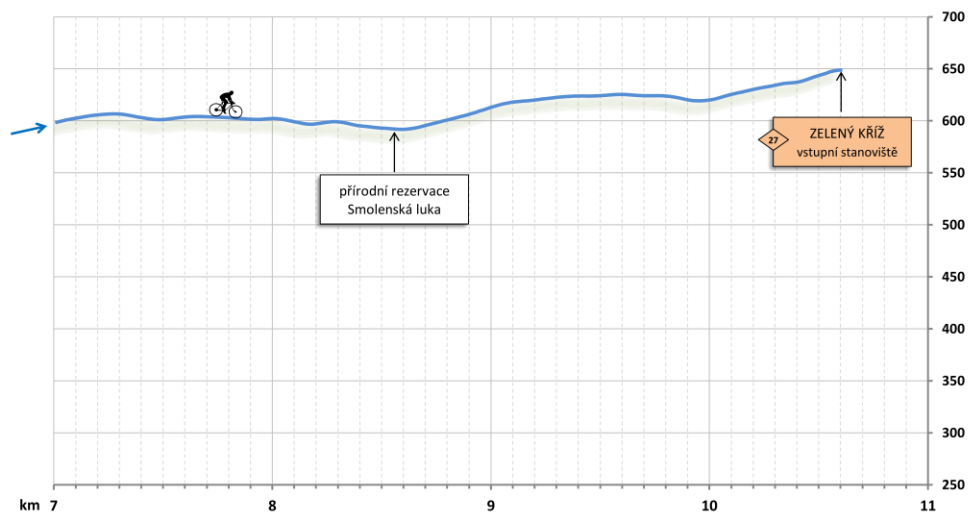
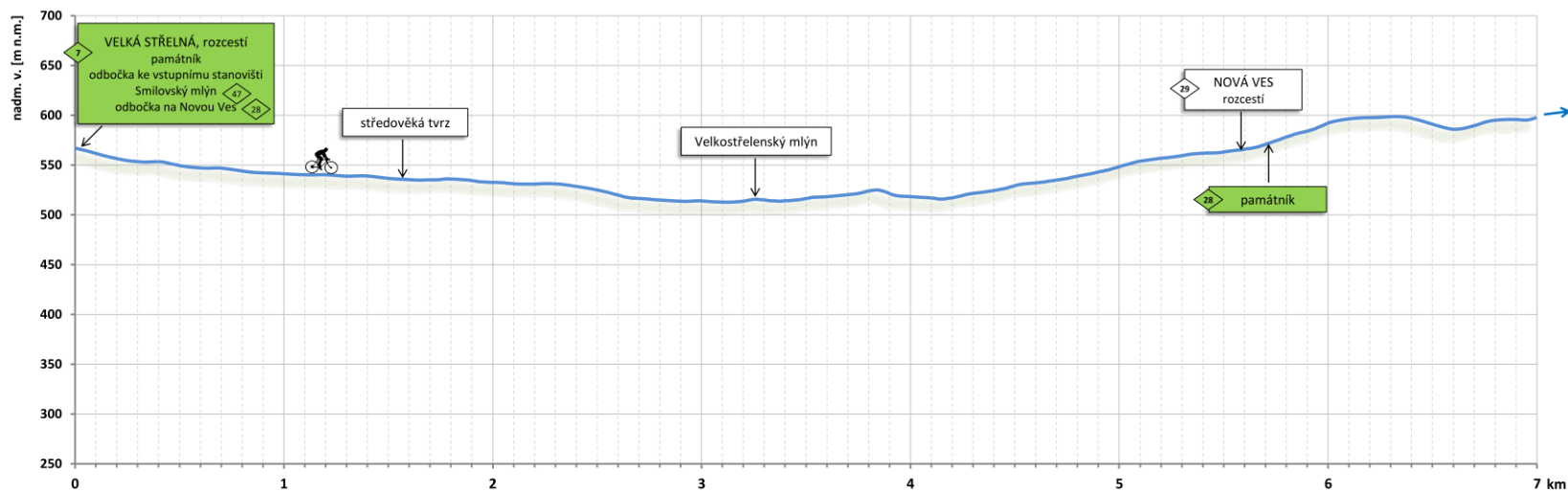


Trasa č. 12: Velká Střelná, rozcestí (7) – Nová Ves nad Odrou (28, 29) – Zelený kříž, vstupní stanoviště (27)

Délka: 10,6 km

Max. převýšení: 136 m

Kumulované převýšení (ve směru / v opačném směru): 192 m / 110 m

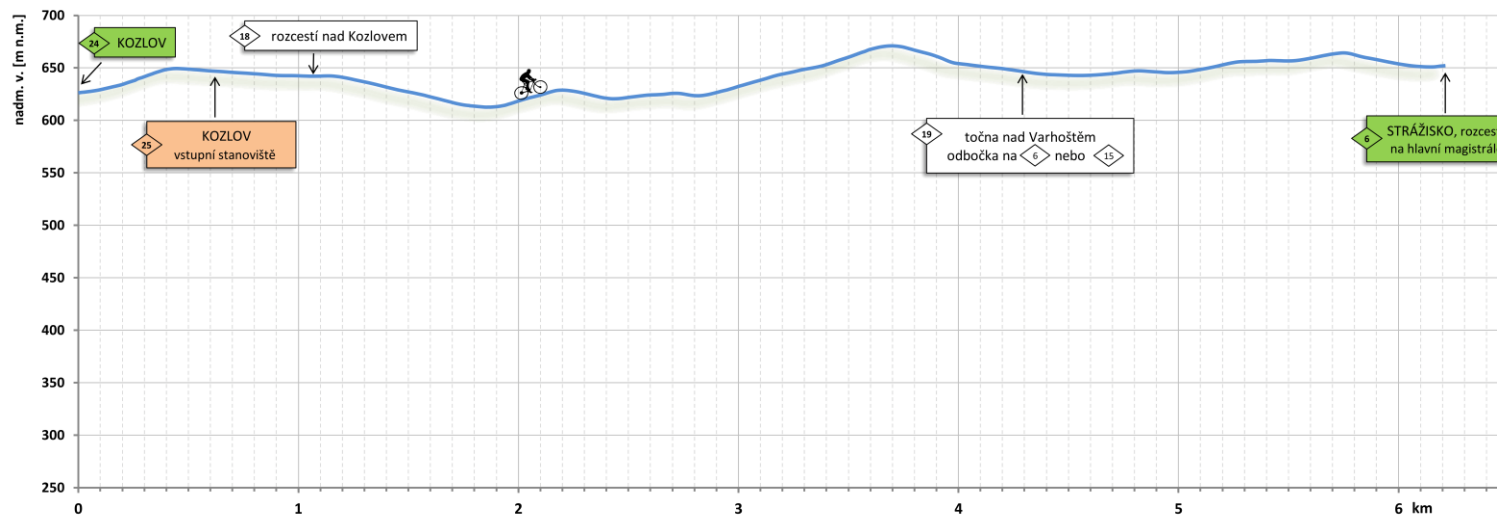


Trasa č. 13: Kozlov (24, 25) – točna nad Varhoštěm (19) – Strážisko, rozcestí na hlavní magistrále (6)

Délka: 6,2 km

Max. převýšení: 58 m

Kumulované převýšení (ve směru / v opačném směru): 118 m / 91 m

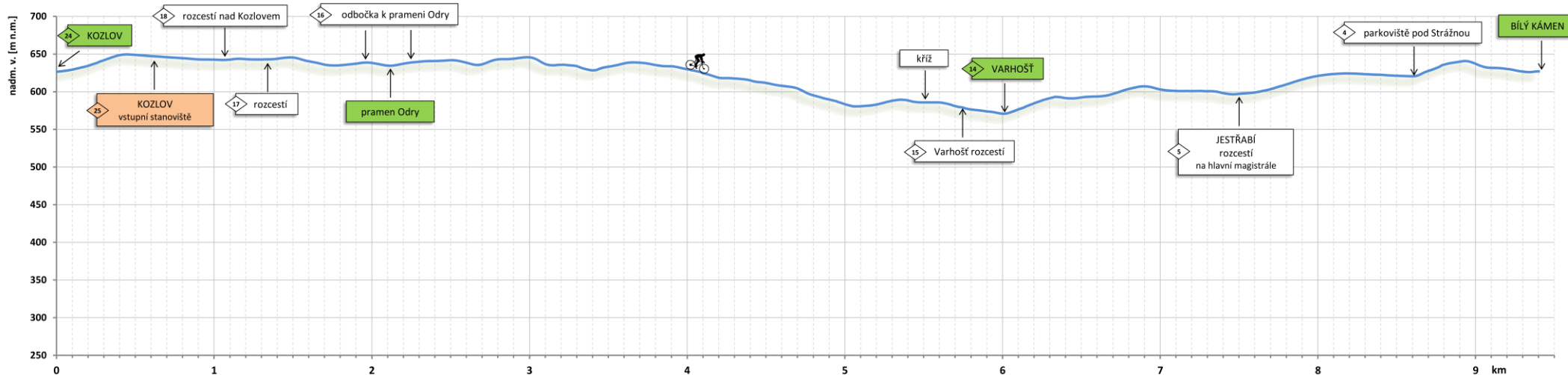


Trasa č. 14: Kozlov (24, 25) – pramen Odry (16) – Varhošť (14, 15) – Jestřábí, hlavní magistrála (5) – parkoviště pod Strážnou (4) – Bílý kámen

Délka: 9,4 km

Max. převýšení: 79 m

Kumulované převýšení (ve směru / v opačném směru): 157 m / 156 m

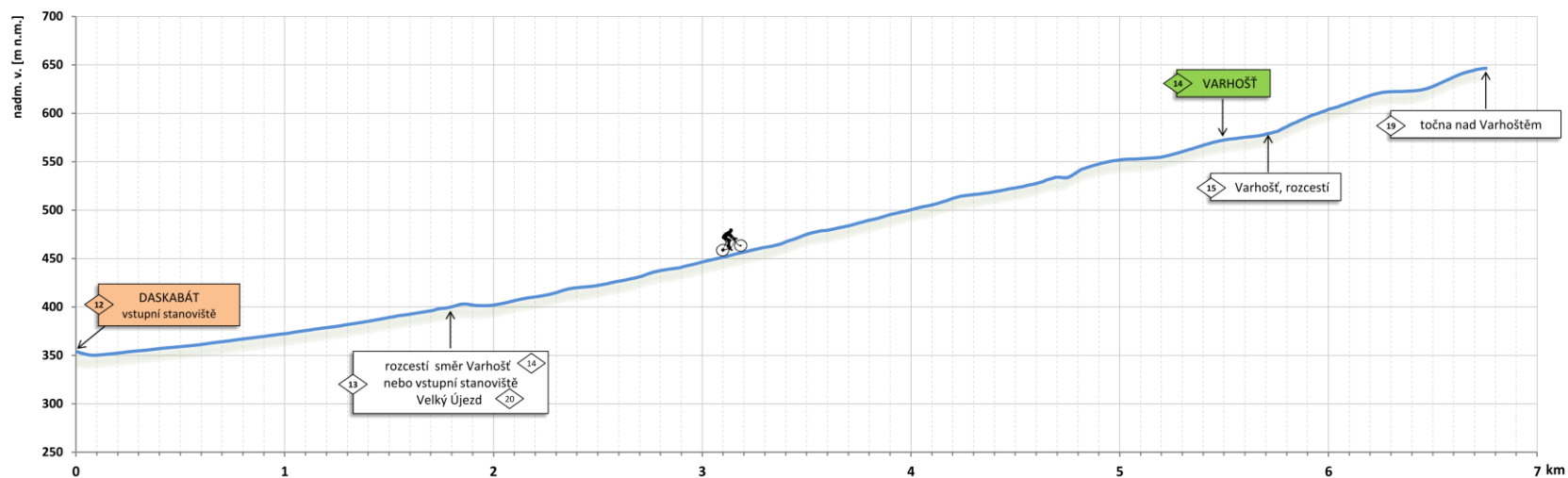


Trasa č. 15: Daskabát, vstupní stanoviště (12) – Varhošť (14, 15) – rozcestí nad Varhoštěm (19)

Délka: 6,7 km

Max. převýšení: 296 m

Kumulované převýšení (ve směru / v opačném směru): 299 m / 6 m

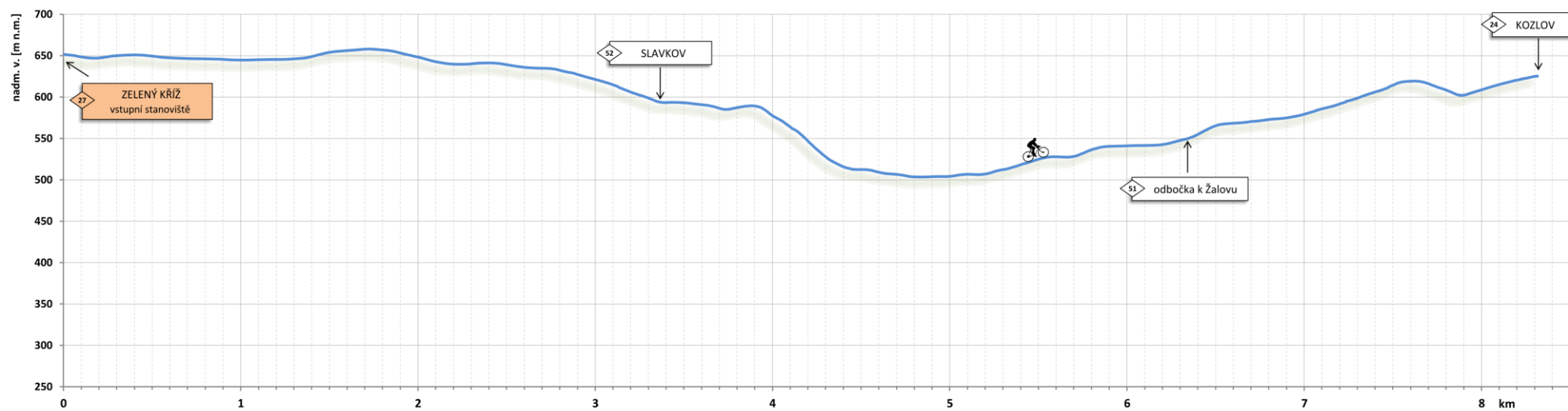


Trasa č. 16: Zelený kříž, vstupní stanoviště (27) – Slavkov (52) – Ranošov, odbočka k Žalovu (51) – Kozlov (24)

Délka: 8,3 km

Max. převýšení: 155 m

Kumulované převýšení (ve směru / v opačném směru): 164 m / 190 m

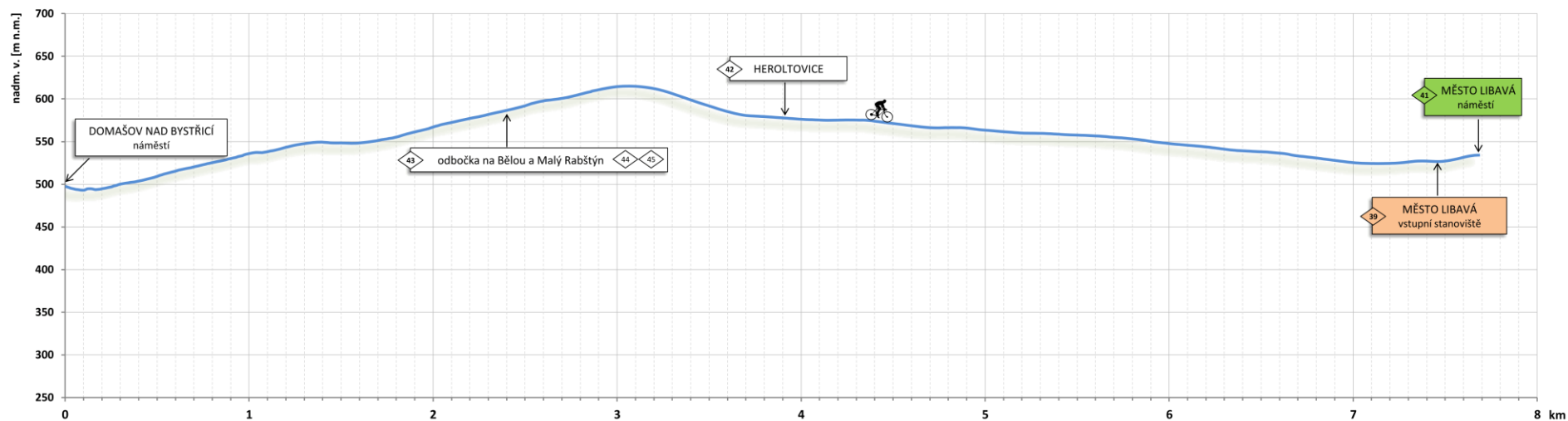


Trasa č. 17: Domašov nad Bystřicí, náměstí – Heroltovice (42) – Město Libavá, náměstí (39, 41)

Délka: 7,7 km

Max. převýšení: 122 m

Kumulované převýšení (ve směru / v opačném směru): 136 m / 99 m

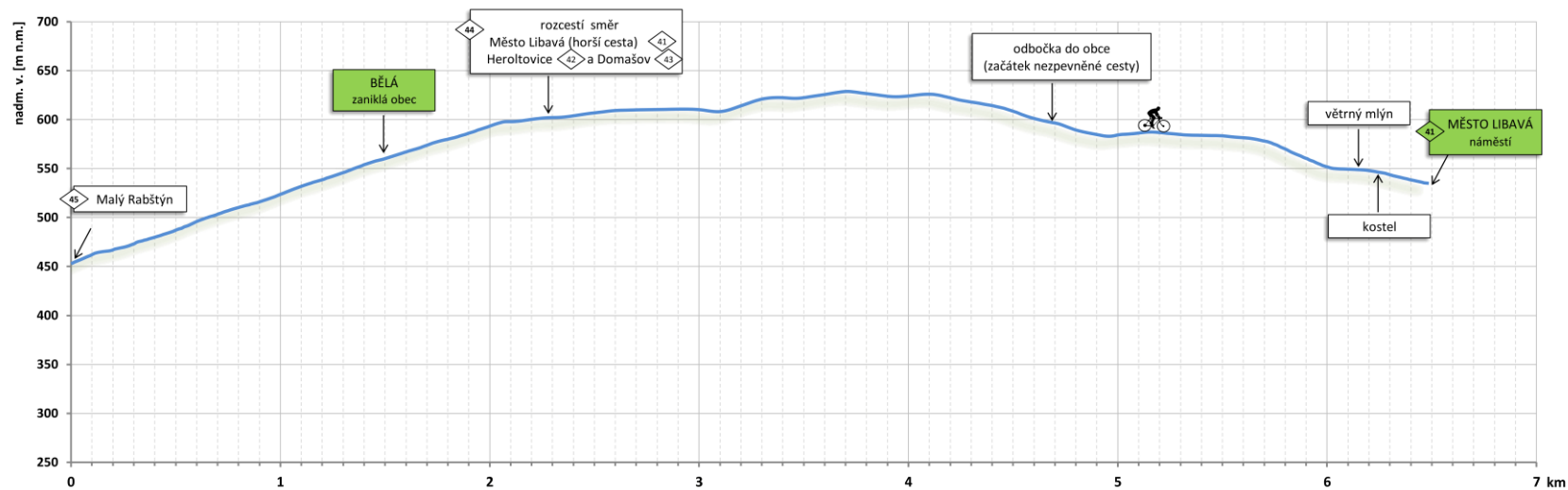


Trasa č. 18: Malý Rabštýn (45) – Bělá, zaniklá obec – rozcestí (44), odbočení směr Město Libavá – Město Libavá, náměstí (41)

Délka: 6,5 km

Max. převýšení: 176 m

Kumulované převýšení (ve směru / v opačném směru): 186 m / 104 m

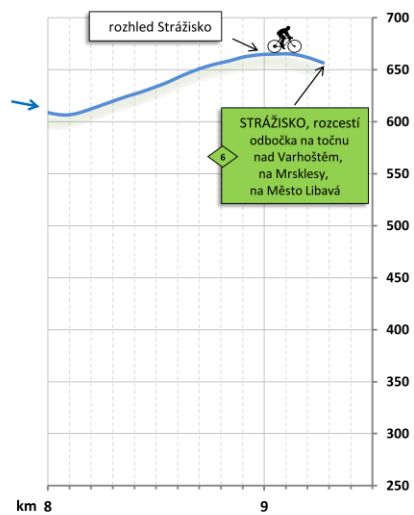
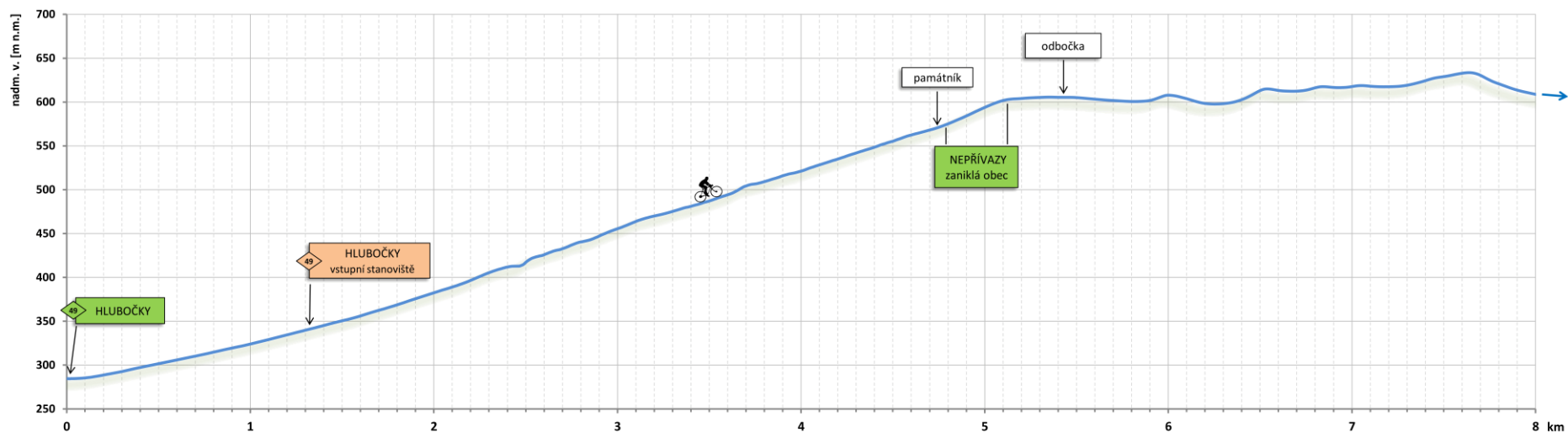


Trasa č. 19: Hlubočky, obec – Hlubočky, vstupní stanoviště (49) – Nepřívazy – Strážisko, rozcestí (6)

Délka: 9,3 km

Max. převýšení: 381 m

Kumulované převýšení (ve směru / v opačném směru): 428 m / 59 m



Trasa č. 20: Město Libavá (40) – Keprtovice – Zigartice – Vojnovice – Královská studánka – kostel Stará Voda

Délka: 14,1 km

Max. převýšení: 68 m

Kumulované převýšení (ve směru / v opačném směru): 149 m / 148 m

